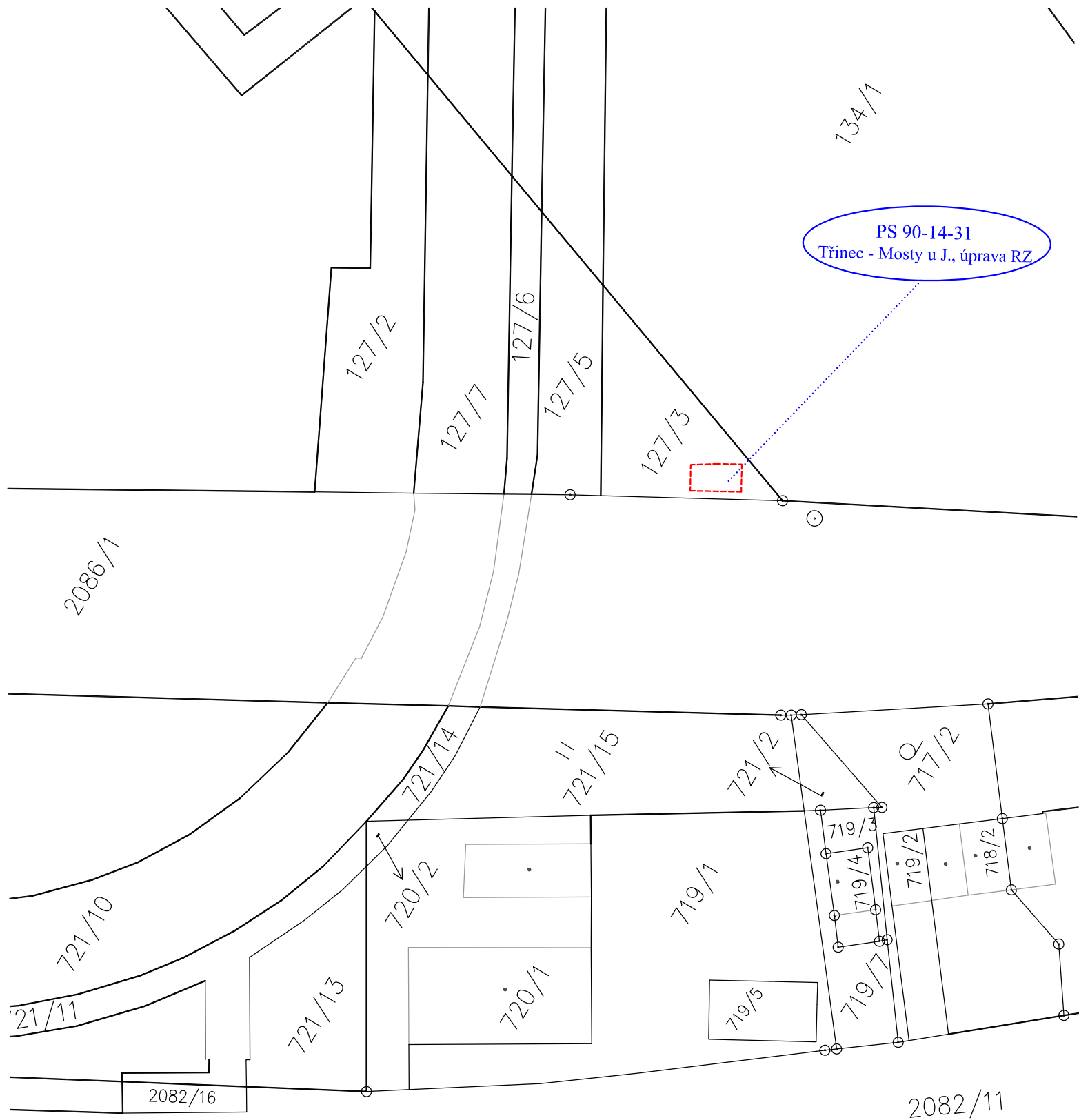


← Bohumín

Mosty u J. →



k.ú. Lyžbice








LEGENDA:

Stávající stav  
Katastrální mapa  
Nový stav

----- Drážní objekty dotčené stavbou  
Drážní objekt vybudovaný v rámci stavby:  
Optimalizace trati Bystřice nad Olší - Český Těšín ,  
SO 21-15-06.3 zastávka Třinec-Lyžbice, technologický domek

PO PŘIPOMÍNKÁCH 08/2018

Revize č.:	Datum:	Popis:

Investor, objednatel :  Správa železniční dopravní cesty, státní organizace Dlážděná 1003/7, 110 00 Praha 1 Stavební správa východ, Nerudova 1, 772 58 Olomouc		Souprava č.:	
Generální projektant:  Signal Projekt s.r.o., Vídeňská 55, 639 00 Brno			
Hlavní inženýr projektu:  Mgr. Radek Böhm	Odpovědný projektant:  Mgr. Radek Böhm	Vypracoval:  Mgr. Radek Böhm	Kontroloval:  Ing. Milan Ptáček
STAVBA: <b>DOZ Ostrava Svinov - Petrovice u Karviné st. hr. a Dětmarovice (mimo) - Mosty u Jablunkova st. hr. (II. etapa)</b>			Stupeň dok.: DSP
ČÁST: Situace stavby			Zak. číslo: 18-029-30-513
PŘÍLOHA: Katastrální situace stavby - zastávka Třinec centrum			Datum: 5/2018
			Číslo části: C.
			Měřítko: 1:500
			Příloha č.: <b>C3-7</b>